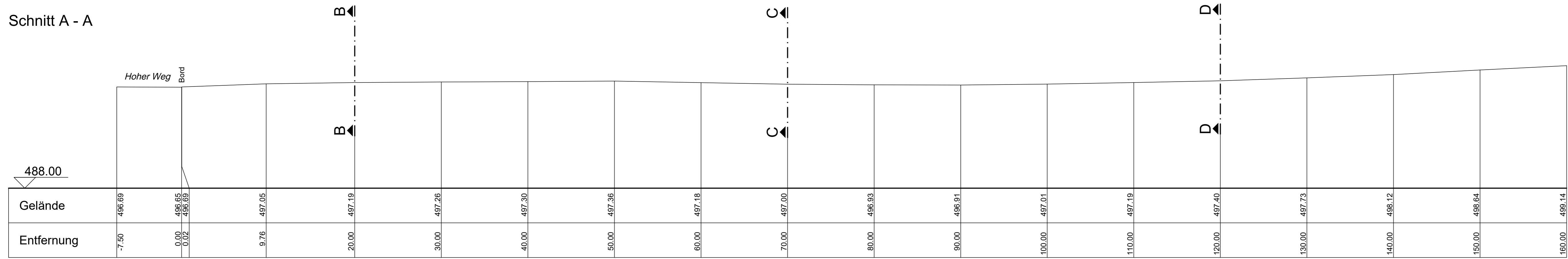
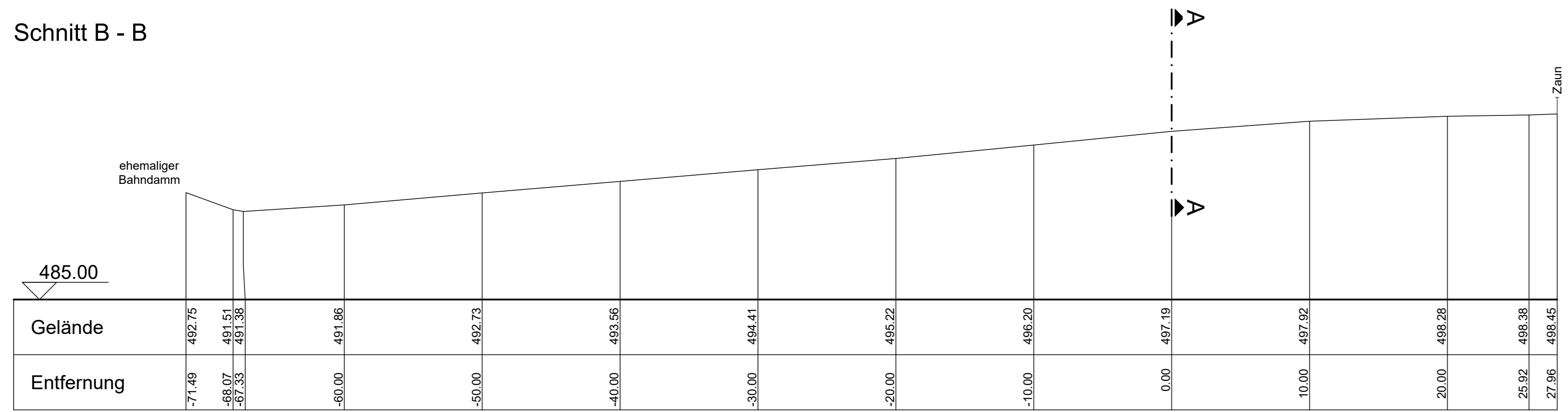


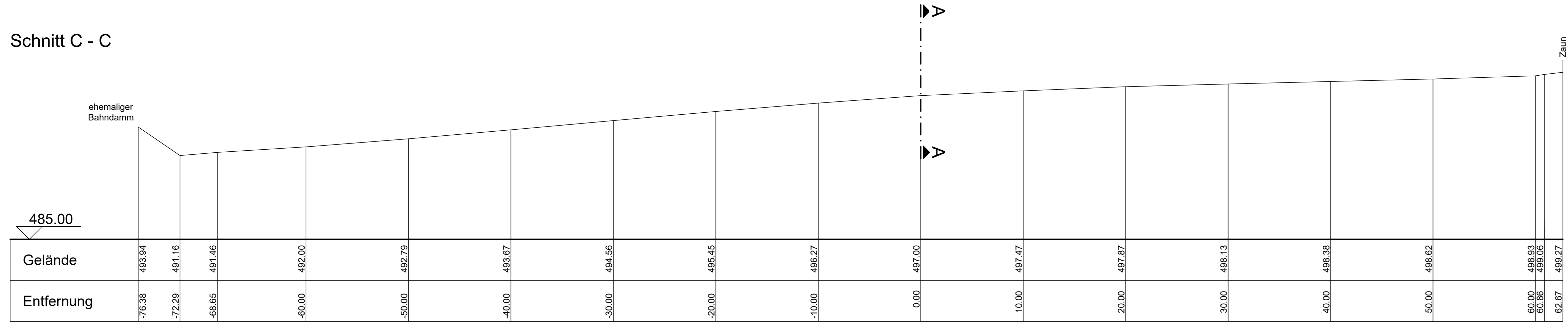
Schnitt A - A



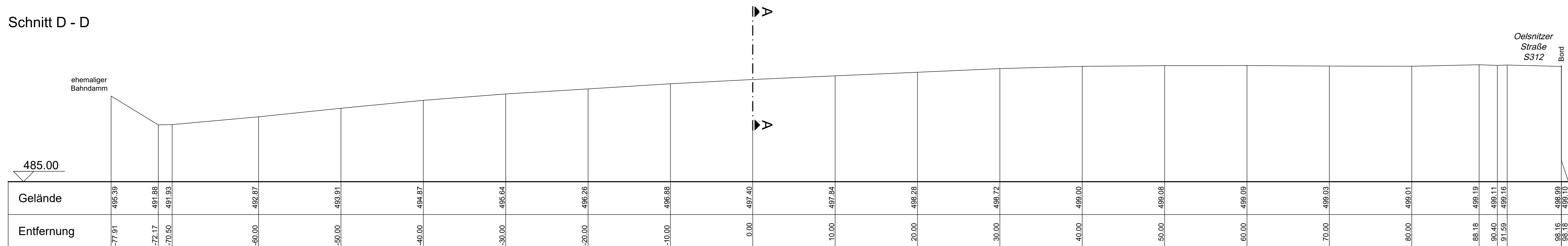
Schnitt B - B



Schnitt C - C



Schnitt D - D



Nr.	Änderungen	geänd.	Name	gepr.	Name
<b>ENTWURFSVERMESSUNG</b>					
Wohngebiet "Hoher Weg" - Gemeinde Theuma Erschließung Flurstück 1271/10				Anlage - Nr. 2	Proj. - Nr. 784122
				Plan. - Nr. 0qss010.dwg	Monat Name
Maßstab: 1 : 250/250	<b>SCHNITTE</b>		entw. gez.	05/22 Lu	gepr. 05/22 Etzold
Vorhabensträger: Arvest Grundbesitz GmbH Buchenweg 10 08062 Zwickau			Entwurfsverfasser: Reinsdorf, den		
			imb INGENIEURBÜRO MEIER GmbH 08141 Reinsdorf, A.-Horch-Str. 48, Tel. 0375 35363-0		